








- Legende**
-  Acker
  -  Weide/ Mähweide, intensiv
  -  Wiese brach
  -  Böschung mit Brachwiese
  -  Hecke baumförmig
  -  Einzelbaum
  -  Weg geschottert
  -  als Viehtränke genutzte Quelle  
(Lage nicht eingemessen)

**Umweltbericht zum  
Bebauungsplan "Auf der Höhe"**

**BESTANDSAUFNAHME**  
externe Ausgleichsfläche (Günterfurst)  
Stand: Juli 2018



**Kreisstadt Erbach, Stt. Günterfurst**

---

Datengrundlage: Hessische Verwaltung für Bodenmanagement und Geoinformation

<small>Kataster:</small>	<small>Stand: 10/ 2017</small>	<small>Format (in cm):</small>	<small>DIN A3</small>	<small>Maßstab:</small>	<small>1 : 1.000</small>
<small>gezeichnet:</small>	<small>P. Adelhelm</small>	<small>Bearbeiter:</small>	<small>H. Richter</small>	<small>Datum:</small>	<small>08/ 2018</small>

---

PLANUNGSGRUPPE PROF. DR. V. SEIFERT

Regionalplanung \* Stadtplanung \* Landschaftsplanung

Breiter Weg 114,  
35440 Linden-Leihgestern  
www.seifert-plan.com

